Anlage 1
ULAN am 22.02.2018
33. FNP- Änd. HH

Lageplan:

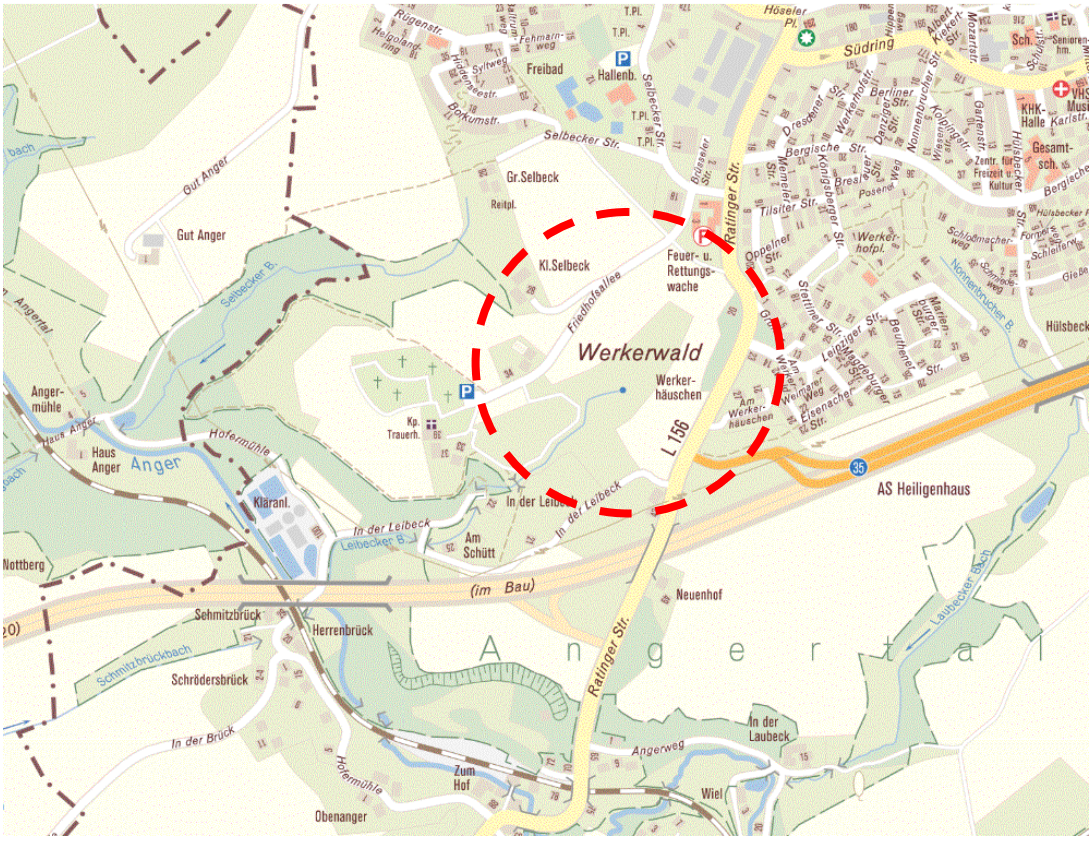

aus: Geoportal

Auszug aus dem Landschaftsplan:

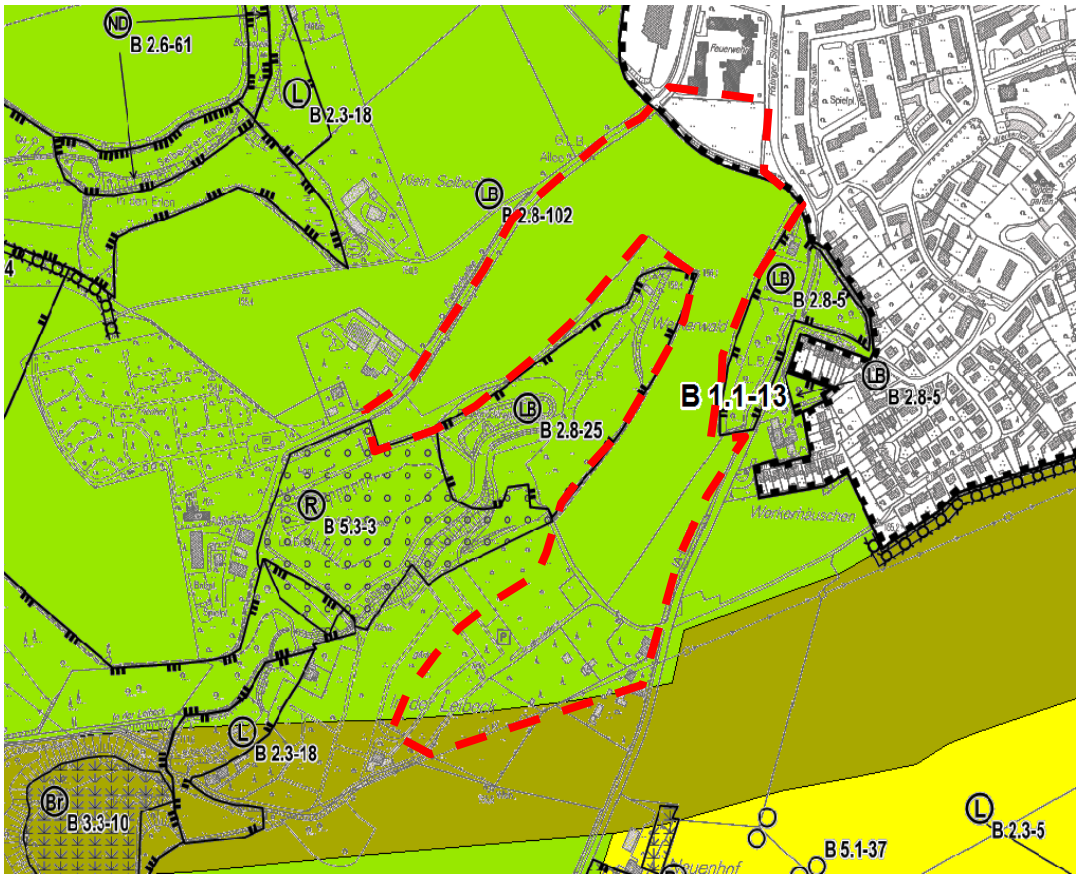

Anlage 2
ULAN am 22.02.2018
33. FNP- Änd. HH

33. Flächennutzungsplanänderung der Stadt Heiligenhaus:

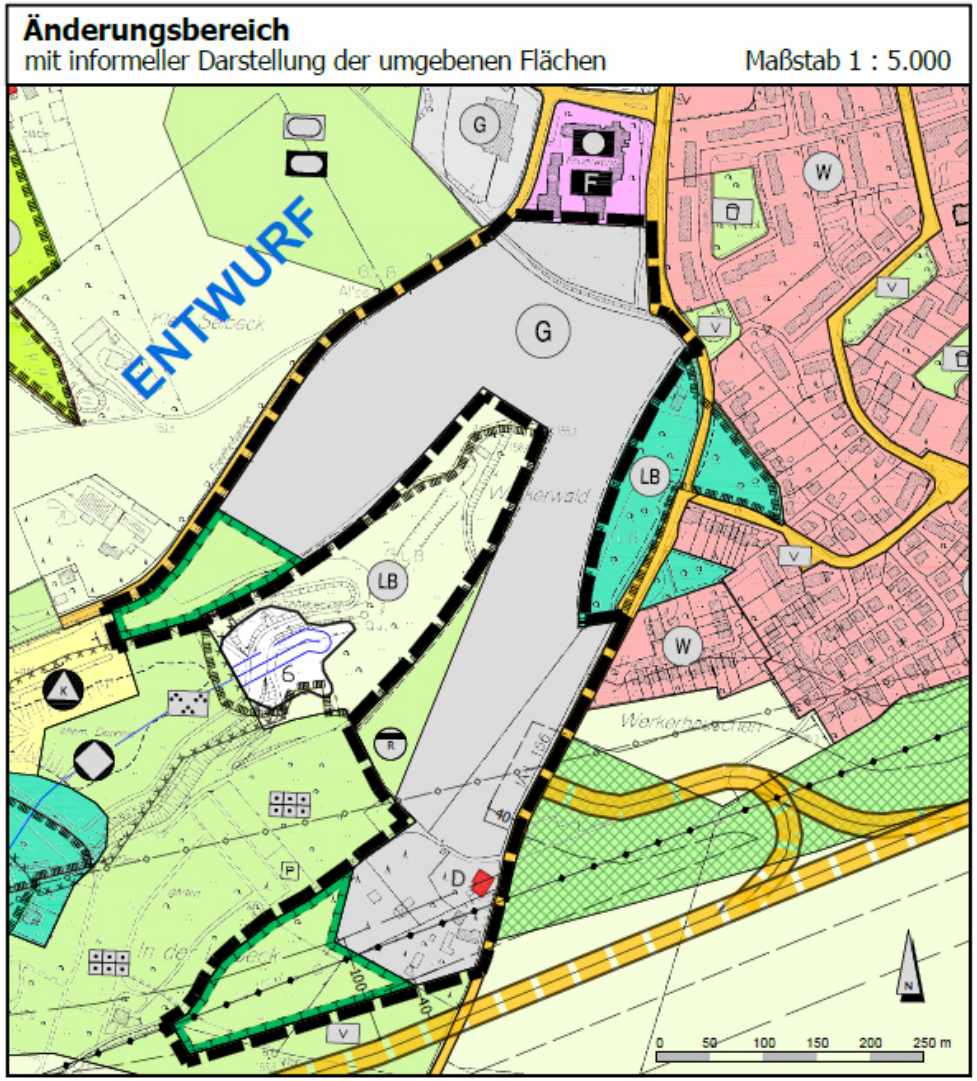

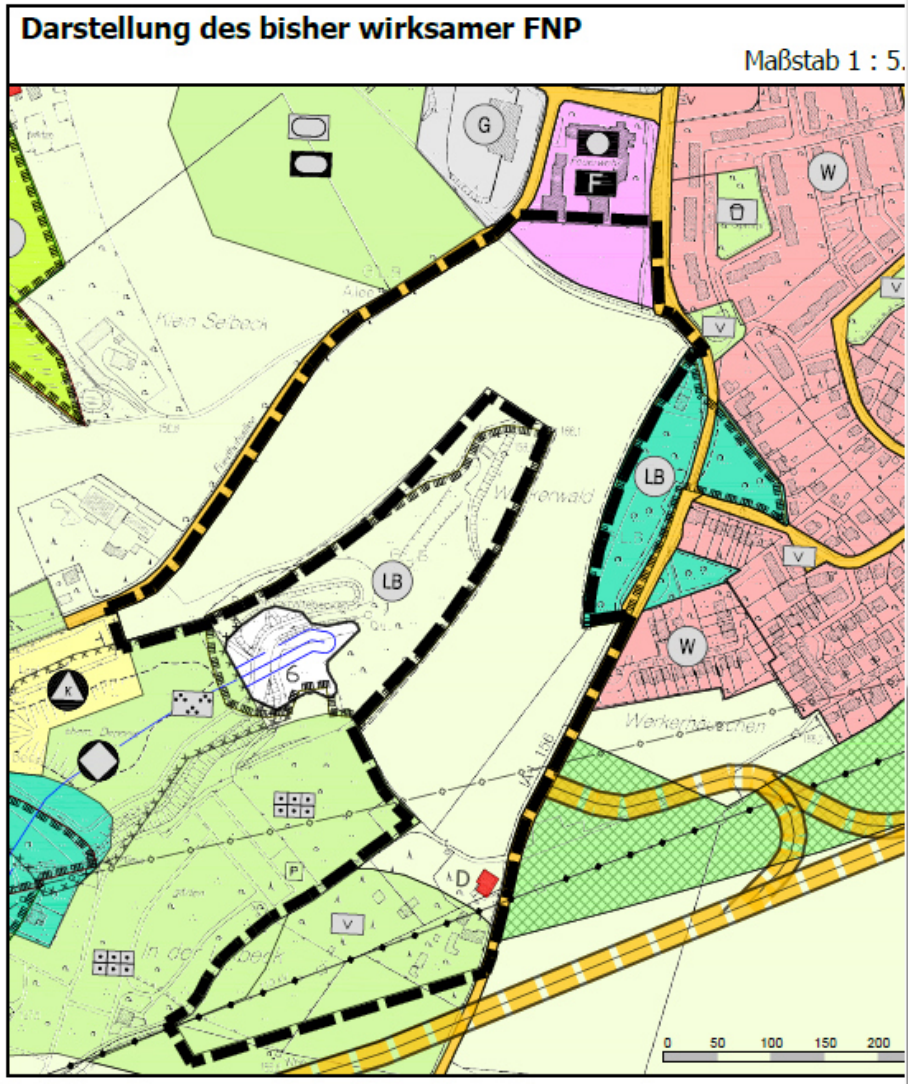

Luftbild (Stand März 2014) Maßstab 1:5.000

