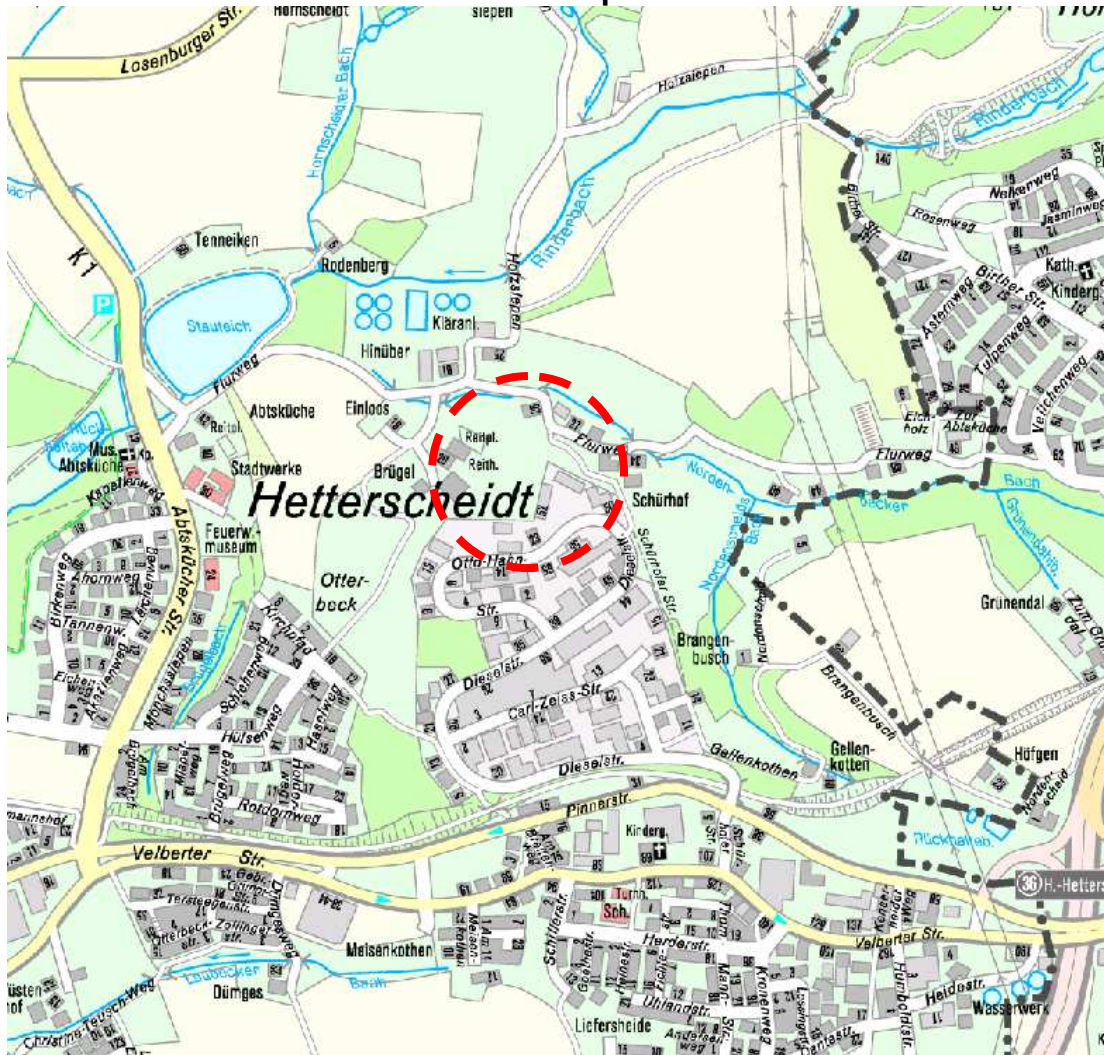
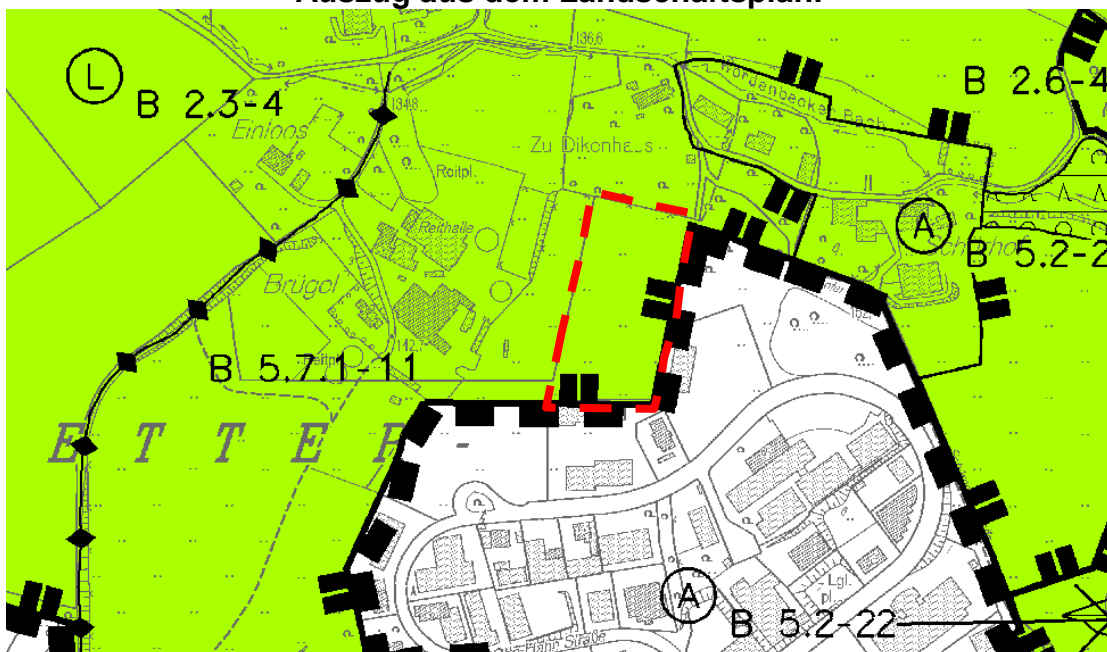


Übersichtsplan:



Auszug aus dem Landschaftsplan:



Luftbild:



Auszug aus dem Regionalplan:

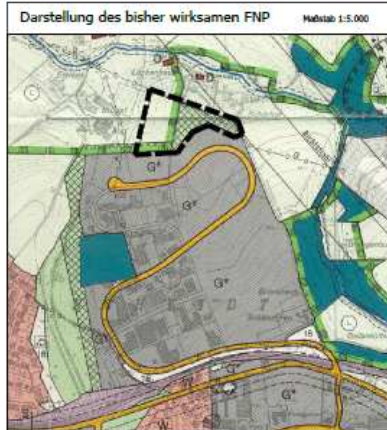
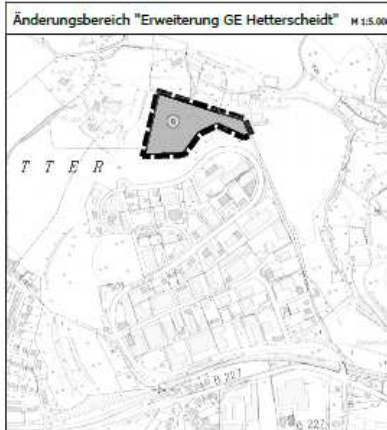
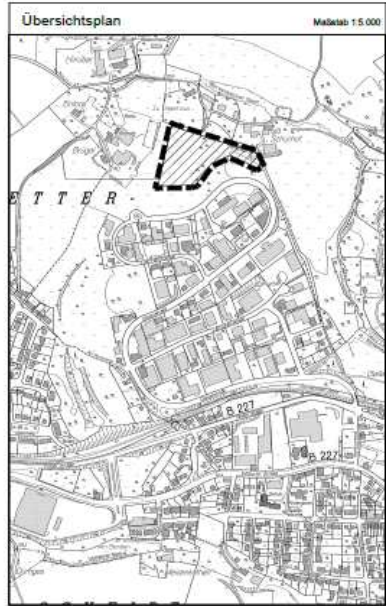


27. FNP- Änderung:

27. FLÄCHENNUTZUNGSPLAN-ÄNDERUNG DER STADT HEILIGENHAUS

Legende

-  gewerbliche Baufläche
(§ 1 Abs. 1 Nr. 3 BauNVO)
-  Grenze des Geltungsbereiches



 **Stadt Heiligenhaus**
Der Bürgermeister

27. Änderung des Flächennutzungsplanes
 Bereich
 "Erweiterung Gewerbegebiet Hetterscheid"

Stand: Vorentwurf, Februar 2011

BP Nr. 47/1, 3. Änderung:

3. Änderung und Ergänzung des Bebauungsplanes Nr. 47/1 "Gewerbegebiet Hetterscheid-Nord"

GE m.E. 2
 0,8 2,4
 Anzahl der zul. Vollgeschosse > 50 m
 a. B. (a. B. max. 180 m, 3. 180)

Flur 4
 Flur 5
 Dieselstraße